



Prefeitura Municipal de Lagoa Santa

CEP 33400-000 - ESTADO DE MINAS GERAIS

LEI Nº 3.286, DE 25 DE MAIO DE 2012

Inclui na Zona de Expansão Urbana do Município de Lagoa Santa/MG uma área de 37.315.811,63 m² com perímetro de 38.740,76 m e outra área de 7.778.118,35 m² com perímetro de 18.596,23 m, localizadas na Região Leste do Município de Lagoa Santa/MG, e dá outras providências.

O Povo do Município de Lagoa Santa, através de seus representantes na Câmara Municipal, aprovou, e eu, Prefeito Municipal, em seu nome, sanciono a presente Lei:

Art. 1º - Passa a pertencer à Zona de Expansão Urbana do Município de Lagoa Santa/MG uma área total de 37.315.811,63 M² (trinta e sete milhões, trezentos e quinze mil, oitocentos e onze metros e sessenta e três centímetros quadrados) e outra área total de 7.778.118,35M² (sete milhões, setecentos e setenta e oito mil, cento e dezoito metros e trinta e cinco centímetros quadrados), localizadas na região leste do município, com limites e confrontações descritos nos anexos Memoriais Descritivos, partes integrantes desta Lei, na forma a seguir.

Art. 2º - As áreas totais, constantes do artigo 1º desta Lei são delimitadas por um polígono irregular cujas descrições são as seguintes:

§ 1º - A área com 37.315.811,63 M² é delimitada por um polígono irregular cuja descrição se inicia no vértice 97, assinalado em planta anexa, com coordenadas planas no sistema U T M.

§ 2º - Inicia-se a descrição deste perímetro no vértice 97, de coordenadas N= 7.826.163,887 m. e E= 620.481,694 m., deste, segue com azimute de 96°07'21" e distância de 2.538,11 m., até o vértice 96, de coordenadas N= 7.825.893,182 m. e E= 623.005,325 m.; deste, segue com azimute de 80°40'43" e distância de 1.564,13 m., até o vértice 95, de coordenadas N= 7.826.146,529 m. e E= 624.548,797 m.; deste, segue com azimute de 156°29'19" e distância de 185,42 m., até o vértice 2, de coordenadas N= 7.825.976,507 m. e E= 624.622,765 m.; deste, segue com azimute de 132°39'10" e distância de 232,34 m., até o vértice 3, de coordenadas N=7.825.819,086 m. e E= 624.793,643 m.; deste, segue com azimute de 93°24'03" e distância de 837,14 m., até o vértice 4, de coordenadas N= 7.825.769,428 m. e E= 625.629,310 m.; deste, segue com azimute de 74°22'10" e distância de 385,88 m., até o vértice 5, de coordenadas N= 7.825.873,396 m. e E= 626.000,920 m.; deste, segue com azimute de 115°42'17" e distância de 526,29 m., até o vértice 6, de coordenadas N=7.825.645,127 m. e E= 626.475,126 m.; deste, segue com azimute de 160°21'19" e distância de 169,37 m., até o vértice 7, de coordenadas N= 7.825.485,616 m. e E= 626.532,065 m.; deste, segue com azimute de 198°34'46" e distância de 197,40 m., até o vértice 8, de coordenadas N= 7.825.298,502 m. e E= 626.469,170 m.; deste, segue com azimute de 237°07'08" e distância de 305,78 m., até o vértice 9, de coordenadas N=7.825.132,495 m. e E= 626.212,376 m.; deste, segue com azimute de 225°55'05" e distância de 198,25 m., até o vértice 10, de coordenadas N= 7.824.994,579 m. e E=626.069,968 m.; deste, segue com azimute de 193°25'23" e distância de 252,50 m., até o vértice 11, de coordenadas N= 7.824.748,972 m. e E= 626.011,352 m.; deste, segue com azimute de 245°32'57" e distância de 98,71 m., até o vértice 12, de coordenadas N= 7.824.708,115 m. e E= 625.921,493 m.; deste, segue com azimute de 306°21'08" e distância de 232,64 m., até o vértice 13, de coordenadas N= 7.824.846,011 m. e E= 625.734,127 m.; deste, segue com azimute de 319°12'43" e distância de 476,07 m., até o vértice 14, de coordenadas N= 7.825.206,460 m. e E= 625.423,128 m.; deste, segue com azimute de 251°17'30" e distância de 273,72 m., até o vértice 15, de coordenadas N= 7.825.118,664 m. e E= 625.163,869 m.; deste, segue com azimute de 197°51'09" e distância de 287,21 m., até o vértice 16, de coordenadas N= 7.824.845,282 m. e E= 625.075,819 m.; deste, segue com azimute de 169°24'30" e distância de 332,22 m., até o vértice 17, de coordenadas N= 7.824.518,722 m. e E= 625.136,884 m.; deste, segue com azimute de 140°47'09" e distância de 250,55 m., até o vértice 18, de coordenadas N= 7.824.324,602 m. e E= 625.295,286 m.; deste, segue com



Prefeitura Municipal de Lagoa Santa

azimute de $110^{\circ}14'10''$ e distância de 415,86 m., até o vértice 19, de coordenadas $N= 7.824.180,759$ m. e $E= 625.685,481$ m.; deste, segue com azimute de $144^{\circ}39'06''$ e distância de 361,64 m., até o vértice 20, de coordenadas $N= 7.823.885,789$ m. e $E= 625.894,704$ m.; deste, segue com azimute de $165^{\circ}47'26''$ e distância de 66,15 m., até o vértice 21, de coordenadas $N= 7.823.821,660$ m. e $E= 625.910,942$ m.; deste, segue com azimute de $207^{\circ}08'37''$ e distância de 391,80 m., até o vértice 22, de coordenadas $N= 7.823.473,014$ m. e $E= 625.732,197$ m.; deste, segue com azimute de $227^{\circ}24'42''$ e distância de 274,10 m., até o vértice 23, de coordenadas $N= 7.823.287,524$ m. e $E= 625.530,396$ m.; deste, segue com azimute de $246^{\circ}56'21''$ e distância de 61,08 m., até o vértice 24, de coordenadas $N= 7.823.263,597$ m. e $E= 625.474,193$ m.; deste, segue com azimute de $222^{\circ}21'08''$ e distância de 69,50 m., até o vértice 25, de coordenadas $N= 7.823.212,233$ m. e $E= 625.427,370$ m.; deste, segue com azimute de $208^{\circ}03'59''$ e distância de 154,91 m., até o vértice 26, de coordenadas $N= 7.823.075,536$ m. e $E= 625.354,483$ m.; deste, segue com azimute de $179^{\circ}37'04''$ e distância de 200,54 m., até o vértice 27, de coordenadas $N= 7.822.875,001$ m. e $E= 625.355,821$ m.; deste, segue com azimute de $133^{\circ}37'48''$ e distância de 120,13 m., até o vértice 28, de coordenadas $N= 7.822.792,114$ m. e $E= 625.442,770$ m.; deste, segue com azimute de $102^{\circ}25'57''$ e distância de 93,15 m., até o vértice 29, de coordenadas $N= 7.822.772,061$ m. e $E= 625.533,732$ m.; deste, segue com azimute de $86^{\circ}53'54''$ e distância de 222,38 m., até o vértice 30, de coordenadas $N= 7.822.784,093$ m. e $E= 625.755,787$ m.; deste, segue com azimute de $137^{\circ}50'44''$ e distância de 37,87 m., até o vértice 31, de coordenadas $N= 7.822.756,018$ m. e $E= 625.781,203$ m.; deste, segue com azimute de $189^{\circ}28'04''$ e distância de 48,79 m., até o vértice 32, de coordenadas $N= 7.822.707,890$ m. e $E= 625.773,177$ m.; deste, segue com azimute de $221^{\circ}06'58''$ e distância de 83,40 m., até o vértice 33, de coordenadas $N= 7.822.645,056$ m. e $E= 625.718,332$ m.; deste, segue com azimute de $258^{\circ}16'05''$ e distância de 105,20 m., até o vértice 34, de coordenadas $N= 7.822.623,665$ m. e $E= 625.615,331$ m.; deste, segue com azimute de $284^{\circ}51'01''$ e distância de 271,25 m., até o vértice 35, de coordenadas $N= 7.822.693,184$ m. e $E= 625.353,146$ m.; deste, segue com azimute de $293^{\circ}29'11''$ e distância de 301,91 m., até o vértice 36, de coordenadas $N= 7.822.813,504$ m. e $E= 625.076,246$ m.; deste, segue com azimute de $275^{\circ}30'08''$ e distância de 111,54 m., até o vértice 37, de coordenadas $N= 7.822.824,199$ m. e $E= 624.965,219$ m.; deste, segue com azimute de $215^{\circ}56'22''$ e distância de 210,24 m., até o vértice 38, de coordenadas $N= 7.822.653,979$ m. e $E= 624.841,822$ m.; deste, segue com azimute de $196^{\circ}34'41''$ e distância de 168,78 m., até o vértice 39, de coordenadas $N= 7.822.492,215$ m. e $E= 624.793,665$ m.; deste, segue com azimute de $170^{\circ}51'11''$ e distância de 117,81 m., até o vértice 40, de coordenadas $N= 7.822.375,905$ m. e $E= 624.812,393$ m.; deste, segue com azimute de $149^{\circ}43'44''$ e distância de 74,30 m., até o vértice 41, de coordenadas $N= 7.822.311,734$ m. e $E= 624.849,848$ m.; deste, segue com azimute de $131^{\circ}16'05''$ e distância de 72,97 m., até o vértice 42, de coordenadas $N= 7.822.263,606$ m. e $E= 624.904,692$ m.; deste, segue com azimute de $150^{\circ}29'24''$ e distância de 136,04 m., até o vértice 43, de coordenadas $N= 7.822.145,215$ m. e $E= 624.971,702$ m.; deste, segue com azimute de $169^{\circ}59'10''$ e distância de 46,16 m., até o vértice 44, de coordenadas $N= 7.822.099,760$ m. e $E= 624.979,728$ m.; deste, segue com azimute de $195^{\circ}20'58''$ e distância de 313,31 m., até o vértice 45, de coordenadas $N= 7.821.797,622$ m. e $E= 624.896,792$ m.; deste, segue com azimute de $184^{\circ}21'35''$ e distância de 140,78 m., até o vértice 46, de coordenadas $N= 7.821.657,249$ m. e $E= 624.886,091$ m.; deste, segue com azimute de $201^{\circ}55'55''$ e distância de 150,79 m., até o vértice 47, de coordenadas $N= 7.821.517,370$ m. e $E= 624.829,769$ m.; deste, segue com azimute de $214^{\circ}45'16''$ e distância de 222,92 m., até o vértice 48, de coordenadas $N= 7.821.334,215$ m. e $E= 624.702,690$ m.; deste, segue com azimute de $246^{\circ}15'47''$ e distância de 182,66 m., até o vértice 49, de coordenadas $N= 7.821.260,686$ m. e $E= 624.535,480$ m.; deste, segue com azimute de $223^{\circ}02'54''$ e distância de 170,94 m., até o vértice 50, de coordenadas $N= 7.821.135,764$ m. e $E= 624.418,791$ m.; deste, segue com azimute de $216^{\circ}28'20''$ e distância de 407,31 m., até o vértice 51, de coordenadas $N= 7.820.808,225$ m. e $E= 624.176,671$ m.; deste, segue com azimute de $188^{\circ}09'28''$ e distância de 415,38 m., até o vértice 52, de coordenadas $N= 7.820.397,046$ m. e $E= 624.117,728$ m.; deste, segue com azimute de $172^{\circ}29'23''$ e distância de 399,14 m., até o vértice 53, de coordenadas $N= 7.820.001,325$ m. e $E= 624.169,897$ m.; deste, segue com azimute de $161^{\circ}58'06''$ e distância de 138,47 m., até o vértice 54, de coordenadas $N= 7.819.869,658$ m. e $E= 624.212,759$ m.; deste, segue com azimute de $144^{\circ}26'47''$ e distância de 57,51 m., até o vértice 55, de coordenadas $N= 7.819.822,866$ m. e $E= 624.246,201$ m.; deste, segue com azimute de $122^{\circ}04'01''$ e distância de 105,76 m., até o vértice 56, de coordenadas $N= 7.819.766,717$ m. e $E= 624.335,826$ m.; deste, segue com azimute de $180^{\circ}00'00''$ e distância de 36,10 m., até o vértice 57, de coordenadas $N= 7.819.730,621$ m. e $E= 624.335,826$ m.; deste, segue com




Prefeitura Municipal de Lagoa Santa

azimute de $201^{\circ}53'16''$ e distância de 190,18 m., até o vértice 58, de coordenadas $N= 7.819.554,151$ m. e $E= 624.264,929$ m.; deste, segue com azimute de $226^{\circ}42'05''$ e distância de 64,33 m., até o vértice 59, de coordenadas $N= 7.819.510,033$ m. e $E= 624.218,110$ m.; deste, segue com azimute de $260^{\circ}24'45''$ e distância de 288,96 m., até o vértice 60, de coordenadas $N= 7.819.461,905$ m. e $E= 623.933,184$ m.; deste, segue com azimute de $275^{\circ}23'41''$ e distância de 170,64 m., até o vértice 61, de coordenadas $N=7.819.477,948$ m. e $E= 623.763,299$ m.; deste, segue com azimute de $287^{\circ}35'29''$ e distância de 203,48 m., até o vértice 62, de coordenadas $N= 7.819.539,445$ m. e $E= 623.569,336$ m.; deste, segue com azimute de $284^{\circ}10'21''$ e distância de 349,72 m., até o vértice 63, de coordenadas $N= 7.819.625,071$ m. e $E= 623.230,262$ m.; deste, segue com azimute de $278^{\circ}44'28''$ e distância de 70,38 m., até o vértice 64, de coordenadas $N= 7.819.635,766$ m. e $E= 623.160,702$ m.; deste, segue com azimute de $299^{\circ}43'49''$ e distância de 237,23 m., até o vértice 65, de coordenadas $N= 7.819.753,413$ m. e $E= 622.954,700$ m.; deste, segue com azimute de $292^{\circ}36'29''$ e distância de 86,94 m., até o vértice 66, de coordenadas $N= 7.819.786,835$ m. e $E= 622.874,439$ m.; deste, segue com azimute de $284^{\circ}21'43''$ e distância de 167,08 m., até o vértice 67, de coordenadas $N= 7.819.828,279$ m. e $E= 622.712,580$ m.; deste, segue com azimute de $301^{\circ}11'22''$ e distância de 106,81 m., até o vértice 68, de coordenadas $N= 7.819.883,591$ m. e $E= 622.621,211$ m.; deste, segue com azimute de $312^{\circ}50'47''$ e distância de 253,60 m., até o vértice 69, de coordenadas $N= 7.820.056,050$ m. e $E=622.435,273$ m.; deste, segue com azimute de $323^{\circ}57'24''$ e distância de 72,75 m., até o vértice 70, de coordenadas $N= 7.820.114,874$ m. e $E= 622.392,468$ m.; deste, segue com azimute de $343^{\circ}50'48''$ e distância de 158,67 m., até o vértice 71, de coordenadas $N= 7.820.267,280$ m. e $E= 622.348,324$ m.; deste, segue com azimute de $0^{\circ}05'07''$ e distância de 171,69 m., até o vértice 72, de coordenadas $N= 7.820.438,971$ m. e $E= 622.348,580$ m.; deste, segue com azimute de $327^{\circ}30'20''$ e distância de 97,02 m., até o vértice 73, de coordenadas $N= 7.820.520,805$ m. e $E= 622.296,457$ m.; deste, segue com azimute de $291^{\circ}34'52''$ e distância de 547,13 m., até o vértice 75, de coordenadas $N= 7.820.722,048$ m. e $E= 621.787,684$ m.; deste, segue com azimute de $268^{\circ}33'20''$ e distância de 177,50 m., até o vértice 76, de coordenadas $N= 7.820.717,573$ m. e $E= 621.610,236$ m.; deste, segue com azimute de $209^{\circ}25'22''$ e distância de 217,24 m., até o vértice 77, de coordenadas $N= 7.820.528,355$ m. e $E= 621.503,518$ m.; deste, segue com azimute de $190^{\circ}28'04''$ e distância de 251,81 m., até o vértice 78, de coordenadas $N= 7.820.280,735$ m. e $E= 621.457,768$ m.; deste, segue com azimute de $207^{\circ}31'17''$ e distância de 286,94 m., até o vértice 79, de coordenadas $N= 7.820.026,265$ m. e $E= 621.325,178$ m.; deste, segue com azimute de $259^{\circ}28'09''$ e distância de 196,87 m., até o vértice 80, de coordenadas $N= 7.819.990,285$ m. e $E= 621.131,628$ m.; deste, segue com azimute de $233^{\circ}24'15''$ e distância de 111,23 m., até o vértice 81, de coordenadas $N= 7.819.923,975$ m. e $E= 621.042,328$ m.; deste, segue com azimute de $195^{\circ}57'16''$ e distância de 345,32 m., até o vértice 82, de coordenadas $N= 7.819.591,955$ m. e $E= 620.947,408$ m.; deste, segue com azimute de $223^{\circ}24'14''$ e distância de 99,51 m., até o vértice 83, de coordenadas $N=7.819.519,655$ m. e $E= 620.879,028$ m.; deste, segue com azimute de $301^{\circ}15'40''$ e distância de 770,42 m., até o vértice 84, de coordenadas $N= 7.819.919,455$ m e $E= 620.220,468$ m.; deste, segue com azimute de $321^{\circ}24'48''$ e distância de 242,36 m., até o vértice 85, de coordenadas $N= 7.820.108,898$ m. e $E= 620.069,310$ m.; deste, segue com azimute de $296^{\circ}44'30''$ e distância de 408,74 m., até o vértice 86, de coordenadas $N= 7.820.292,819$ m. e $E= 619.704,289$ m.; deste, segue com azimute de $229^{\circ}01'25''$ e distância de 141,26 m., até o vértice 87, de coordenadas $N=7.820.200,186$ m. e $E= 619.597,638$ m.; deste, segue com azimute de $221^{\circ}27'00''$ e distância de 83,03 m., até o vértice 88, de coordenadas $N= 7.820.137,955$ m. e $E= 619.542,678$ m.; deste, segue com azimute de $291^{\circ}22'52''$ e distância de 202,29 m., até o vértice 89, de coordenadas $N= 7.820.211,705$ m. e $E= 619.354,308$ m.; deste, segue com azimute de $2^{\circ}20'45''$ e distância de 107,22 m., até o vértice 90, de coordenadas $N= 7.820.318,832$ m. e $E= 619.358,696$ m.; deste, segue com azimute de $324^{\circ}37'47''$ e distância de 48,55 m., até o vértice 91, de coordenadas $N= 7.820.358,424$ m. e $E= 619.330,590$ m.; deste, segue com azimute de $241^{\circ}50'42''$ e distância de 116,62 m., até o vértice 92, de coordenadas $N= 7.820.303,395$ m. e $E= 619.227,768$ m.; deste, segue com azimute de $351^{\circ}50'13''$ e distância de 100,65 m., até o vértice 93, de coordenadas $N= 7.820.403,030$ m. e $E= 619.213,476$ m.; deste, segue com azimute de $300^{\circ}52'24''$ e distância de 234,15 m., até o vértice 94, de coordenadas $N= 7.820.523,183$ m. e $E= 619.012,502$ m.; deste, segue com azimute de $330^{\circ}37'01''$ e distância de 114,00 m., até o vértice 95, de coordenadas $N= 7.820.622,521$ m. e $E= 618.956,567$ m.; deste, segue com azimute de $349^{\circ}06'13''$ e distância de 123,79 m., até o vértice 96, de coordenadas $N= 7.820.744,079$ m. e $E= 618.933,166$ m.; deste, segue com azimute de $279^{\circ}03'25''$ e distância de 77,38 m., até o vértice 97, de coordenadas $N = 7.820.756,259$ m. e $E= 618.856,756$ m.; deste, segue com



Prefeitura Municipal de Lagoa Santa

azimute de $198^{\circ}39'32''$ e distância de 82,66 m., até o vértice 98, de coordenadas $N= 7.820.677,947$ m. e $E= 618.830,311$ m.; deste, segue com azimute de $336^{\circ}43'47''$ e distância de 214,23 m., até o vértice 99, de coordenadas $N= 7.820.874,748$ m. e $E= 618.745,676$ m.; deste, segue com azimute de $241^{\circ}58'42''$ e distância de 186,95 m., até o vértice 100, de coordenadas $N= 7.820.786,917$ m. e $E= 618.580,640$ m.; deste, segue com azimute de $293^{\circ}07'52''$ e distância de 118,48 m., até o vértice 101, de coordenadas $N= 7.820.833,462$ m. e $E= 618.471,682$ m.; deste, segue com azimute de $350^{\circ}13'38''$ e distância de 107,07 m., até o vértice 102, de coordenadas $N= 7.820.938,981$ m. e $E= 618.453,508$ m.; deste, segue com azimute de $313^{\circ}58'23''$ e distância de 111,53 m., até o vértice 103, de coordenadas $N= 7.821.016,416$ m. e $E= 618.373,245$ m.; deste, segue com azimute de $246^{\circ}28'43''$ e distância de 89,95 m., até o vértice 104, de coordenadas $N= 7.820.980,520$ m. e $E= 618.290,773$ m.; deste, segue com azimute de $306^{\circ}36'06''$ e distância de 46,12 m., até o vértice 105, de coordenadas $N= 7.821.008,019$ m. e $E= 618.253,747$ m.; deste, segue com azimute de $350^{\circ}17'58''$ e distância de 66,00 m., até o vértice 106, de coordenadas $N= 7.821.073,080$ m. e $E= 618.242,625$ m.; deste, segue com azimute de $309^{\circ}46'23''$ e distância de 94,28 m., até o vértice 107, de coordenadas $N= 7.821.133,393$ m. e $E= 618.170,166$ m.; deste, segue com azimute de $289^{\circ}12'40''$ e distância de 406,67 m., até o vértice 108, de coordenadas $N= 7.821.267,209$ m. e $E= 617.786,138$ m.; deste, segue com azimute de $326^{\circ}56'33''$ e distância de 133,84 m., até o vértice 109, de coordenadas $N= 7.821.379,383$ m. e $E= 617.713,131$ m.; deste, segue com azimute de $291^{\circ}20'20''$ e distância de 342,99 m., até o vértice 110, de coordenadas $N= 7.821.504,192$ m. e $E= 617.393,655$ m.; deste, segue com azimute de $341^{\circ}03'18''$ e distância de 149,88 m., até o vértice 111, de coordenadas $N= 7.821.645,957$ m. e $E= 617.344,994$ m.; deste, segue com azimute de $17^{\circ}43'14''$ e distância de 41,67 m., até o vértice 112, de coordenadas $N= 7.821.685,652$ m. e $E= 617.357,678$ m.; deste, segue com azimute de $339^{\circ}24'58''$ e distância de 138,43 m., até o vértice 113, de coordenadas $N= 7.821.815,241$ m. e $E= 617.309,011$ m.; deste, segue com azimute de $26^{\circ}09'46''$ e distância de 37,72 m., até o vértice 114, de coordenadas $N= 7.821.849,097$ m. e $E= 617.325,642$ m.; deste, segue com azimute de $53^{\circ}01'56''$ e distância de 140,73 m., até o vértice 115, de coordenadas $N= 7.821.933,728$ m. e $E= 617.438,083$ m.; deste, segue com azimute de $8^{\circ}44'59''$ e distância de 34,79 m., até o vértice 116, de coordenadas $N= 7.821.968,118$ m. e $E= 617.443,376$ m.; deste, segue com azimute de $354^{\circ}02'37''$ e distância de 234,54 m., até o vértice 117, de coordenadas $N= 7.822.201,389$ m. e $E= 617.419,038$ m.; deste, segue com azimute de $334^{\circ}15'23''$ e distância de 163,22 m., até o vértice 118, de coordenadas $N= 7.822.348,407$ m. e $E= 617.348,145$ m.; deste, segue com azimute de $305^{\circ}27'12''$ e distância de 191,55 m., até o vértice 119, de coordenadas $N= 7.822.459,515$ m. e $E= 617.192,110$ m.; deste, segue com azimute de $322^{\circ}17'59''$ e distância de 329,56 m., até o vértice 120, de coordenadas $N= 7.822.720,268$ m. e $E= 616.990,576$ m.; deste, segue com azimute de $347^{\circ}54'51''$ e distância de 207,19 m., até o vértice 121, de coordenadas $N= 7.822.922,865$ m. e $E= 616.947,196$ m.; deste, segue com azimute de $343^{\circ}20'23''$ e distância de 162,33 m., até o vértice 122, de coordenadas $N= 7.823.078,379$ m. e $E= 616.900,656$ m.; deste, segue com azimute de $332^{\circ}01'06''$ e distância de 191,67 m., até o vértice 123, de coordenadas $N= 7.823.247,644$ m. e $E= 616.810,726$ m.; deste, segue com azimute de $308^{\circ}08'30''$ e distância de 200,41 m., até o vértice 124, de coordenadas $N= 7.823.371,418$ m. e $E= 616.653,107$ m.; deste, segue com azimute de $286^{\circ}29'02''$ e distância de 126,87 m., até o vértice 125, de coordenadas $N= 7.823.407,417$ m. e $E= 616.531,452$ m.; deste, segue com azimute de $312^{\circ}09'23''$ e distância de 242,38 m., até o vértice 126, de coordenadas $N= 7.823.570,093$ m. e $E= 616.351,770$ m.; deste, segue com azimute de $83^{\circ}23'04''$ e distância de 323,58 m., até o vértice 127, de coordenadas $N= 7.823.607,372$ m. e $E= 616.673,197$ m.; deste, segue com azimute de $49^{\circ}03'18''$ e distância de 878,17 m., até o vértice 128, de coordenadas $N= 7.824.182,869$ m. e $E= 617.336,517$ m.; deste, segue com azimute de $83^{\circ}10'40''$ e distância de 427,26 m., até o vértice 129, de coordenadas $N= 7.824.233,622$ m. e $E= 617.760,748$ m.; deste, segue com azimute de $114^{\circ}16'42''$ e distância de 699,83 m., até o vértice 130, de coordenadas $N= 7.823.945,876$ m. e $E= 618.398,681$ m.; deste, segue com azimute de $133^{\circ}38'25''$ e distância de 472,16 m., até o vértice 131, de coordenadas $N= 7.823.620,022$ m. e $E= 618.740,381$ m.; deste, segue com azimute de $119^{\circ}57'43''$ e distância de 726,57 m., até o vértice 132, de coordenadas $N= 7.823.257,155$ m. e $E= 619.369,849$ m.; deste, segue com azimute de $67^{\circ}46'43''$ e distância de 455,99 m., até o vértice 133, de coordenadas $N= 7.823.429,603$ m. e $E= 619.791,968$ m.; deste, segue com azimute de $111^{\circ}07'31''$ e distância de 249,51 m., até o vértice 134, de coordenadas $N= 7.823.339,678$ m. e $E= 620.024,711$ m.; deste, segue com azimute de $198^{\circ}28'32''$ e distância de 30,08 m., até o vértice 135, de coordenadas $N= 7.823.311,152$ m. e $E= 620.015,179$ m.; deste, segue com azimute de $179^{\circ}36'12''$ e distância de 75,91 m., até o vértice 136, de coordenadas $N= 7.823.235,247$ m. e $E= 620.015,705$ m.; deste, segue com





Prefeitura Municipal de Lagoa Santa

azimute de $146^{\circ}29'04''$ e distância de 870,82 m., até o vértice 137, de coordenadas $N= 7.822.509,215$ m. e $E= 620.496,540$ m.; deste, segue com azimute de $73^{\circ}07'29''$ e distância de 182,40 m., até o vértice 138, de coordenadas $N= 7.822.562,165$ m. e $E= 620.671,090$ m.; deste, segue com azimute de $135^{\circ}04'47''$ e distância de 25,48 m., até o vértice 139, de coordenadas $N= 7.822.544,119$ m. e $E= 620.689,086$ m.; deste, segue com azimute de $121^{\circ}11'25''$ e distância de 128,62 m., até o vértice 140, de coordenadas $N= 7.822.477,510$ m. e $E= 620.799,113$ m.; deste, segue com azimute de $136^{\circ}01'05''$ e distância de 95,27 m., até o vértice 141, de coordenadas $N= 7.822.408,961$ m. e $E= 620.865,268$ m.; deste, segue com azimute de $142^{\circ}28'01''$ e distância de 89,49 m., até o vértice 142, de coordenadas $N= 7.822.337,998$ m. e $E= 620.919,785$ m.; deste, segue com azimute de $32^{\circ}10'15''$ e distância de 862,20 m., até o vértice 143, de coordenadas $N= 7.823.067,821$ m. e $E= 621.378,858$ m.; deste, segue com azimute de $341^{\circ}01'18''$ e distância de 953,18 m., até o vértice 144, de coordenadas $N= 7.823.969,189$ m. e $E= 621.068,876$ m.; deste, segue com azimute de $295^{\circ}00'28''$ e distância de 658,27 m., até o vértice 145, de coordenadas $N= 7.824.247,470$ m. e $E= 620.472,315$ m.; deste, segue com azimute de $0^{\circ}16'49''$ e distância de 1.916,44 m., até o vértice 97, de coordenadas $N= 7.826.163,887$ m. e $E= 620.481,694$ m.; ponto inicial da descrição deste perímetro, e os confrontantes de que se trata área do polígono acima são os seguintes:

Do vértice 97 ao vértice 96, segue confrontando com Maurício Guerra;

Do vértice 96 ao vértice 95, segue confrontando com Marco Antônio Soares Fonseca;

Do vértice 95 ao vértice 2, Do vértice 2 ao vértice 97, segue confrontando com Terreno de Terceiros.

§ 3º - A área com $7.778.118,35$ M^2 é delimitada por um polígono irregular cuja descrição se inicia no vértice 1, assinalado em planta anexa, com coordenadas planas no sistema UTM.

§ 4º - Inicia-se do vértice 1, de coordenadas $N=7.830.161,675$ m. e $E= 624.097,866$ m.; deste, segue com azimute de $295^{\circ}19'14''$ e distância de 1.926,55 m., até o vértice 133, de coordenadas $N= 7.830.985,622$ m. e $E= 622.356,404$ m.; deste, segue com azimute de $274^{\circ}42'55''$ e distância de 2.571,27 m., até o vértice 132, de coordenadas $N= 7.831.196,996$ m. e $E= 619.793,841$ m.; deste, segue com azimute de $83^{\circ}09'40''$ e distância de 167,78 m., até o vértice 2, de coordenadas $N= 7.831.216,975$ m. e $E= 619.960,427$ m.; deste, segue com azimute de $70^{\circ}12'04''$ e distância de 97,96 m., até o vértice 3, de coordenadas $N= 7.831.250,156$ m. e $E= 620.052,596$ m.; deste, segue com azimute de $53^{\circ}13'12''$ e distância de 868,62 m., até o vértice 4, de coordenadas $N= 7.831.770,239$ m. e $E= 620.748,310$ m.; deste, segue com azimute de $18^{\circ}58'15''$ e distância de 286,39 m., até o vértice 5, de coordenadas $N= 7.832.041,071$ m. e $E= 620.841,412$ m.; deste, segue com azimute de $62^{\circ}23'01''$ e distância de 337,90 m., até o vértice 6, de coordenadas $N= 7.832.197,703$ m. e $E= 621.140,811$ m.; deste, segue com azimute de $103^{\circ}42'55''$ e distância de 125,24 m., até o vértice 7, de coordenadas $N= 7.832.168,010$ m. e $E= 621.262,479$ m.; deste, segue com azimute de $64^{\circ}29'15''$ e distância de 230,92 m., até o vértice 8, de coordenadas $N= 7.832.267,469$ m. e $E= 621.470,883$ m.; deste, segue com azimute de $79^{\circ}50'43''$ e distância de 324,04 m., até o vértice 9, de coordenadas $N= 7.832.324,599$ m. e $E= 621.789,848$ m.; deste, segue com azimute de $112^{\circ}13'21''$ e distância de 134,27 m., até o vértice 10, de coordenadas $N= 7.832.273,816$ m. e $E= 621.914,149$ m.; deste, segue com azimute de $87^{\circ}19'29''$ e distância de 67,78 m., até o vértice 11, de coordenadas $N= 7.832.276,980$ m. e $E= 621.981,857$ m.; deste, segue com azimute de $61^{\circ}03'32''$ e distância de 131,18 m., até o vértice 12, de coordenadas $N= 7.832.340,459$ m. e $E= 622.096,654$ m.; deste, segue com azimute de $60^{\circ}30'49''$ e distância de 468,52 m., até o vértice 13, de coordenadas $N= 7.832.571,074$ m. e $E= 622.504,490$ m.; deste, segue com azimute de $56^{\circ}12'21''$ e distância de 530,83 m., até o vértice 14, de coordenadas $N= 7.832.866,327$ m. e $E= 622.945,631$ m.; deste, segue com azimute de $82^{\circ}56'25''$ e distância de 240,93 m., até o vértice 15, de coordenadas $N= 7.832.895,938$ m. e $E= 623.184,734$ m.; deste, segue com azimute de $104^{\circ}43'14''$ e distância de 156,41 m., até o vértice 16, de coordenadas $N= 7.832.856,193$ m. e $E= 623.336,009$ m.; deste, segue com azimute de $172^{\circ}24'15''$ e distância de 136,07 m., até o vértice 17, de coordenadas $N= 7.832.721,315$ m. e $E= 623.353,996$ m.; deste, segue com azimute de $198^{\circ}08'25''$ e distância de 292,24 m., até o vértice 18, de coordenadas $N= 7.832.443,597$ m. e $E= 623.263,007$ m.; deste, segue com azimute de $187^{\circ}57'43''$ e distância de 202,42 m., até o vértice 19, de coordenadas $N= 7.832.243,131$ m. e $E= 623.234,969$ m.; deste, segue com



Prefeitura Municipal de Lagoa Santa

azimute de $171^{\circ}21'40''$ e distância de 226,65 m., até o vértice 20, de coordenadas $N= 7.832.019,056$ m. e $E= 623.269,013$ m.; deste, segue com azimute de $156^{\circ}31'34''$ e distância de 56,66 m., até o vértice 21, de coordenadas $N= 7.831.967,085$ m. e $E= 623.291,582$ m.; deste, segue com azimute de $129^{\circ}48'38''$ e distância de 74,36 m., até o vértice 22, de coordenadas $N= 7.831.919,479$ m. e $E= 623.348,700$ m.; deste, segue com azimute de $94^{\circ}13'59''$ e distância de 86,98 m., até o vértice 23, de coordenadas $N= 7.831.913,059$ m. e $E= 623.435,442$ m.; deste, segue com azimute de $68^{\circ}34'03''$ e distância de 81,27 m., até o vértice 24, de coordenadas $N= 7.831.942,754$ m. e $E= 623.511,089$ m.; deste, segue com azimute de $53^{\circ}48'12''$ e distância de 137,16 m., até o vértice 25, de coordenadas $N= 7.832.023,756$ m. e $E= 623.621,778$ m.; deste, segue com azimute de $49^{\circ}18'07''$ e distância de 250,74 m., até o vértice 26, de coordenadas $N= 7.832.187,259$ m. e $E= 623.811,880$ m.; deste, segue com azimute de $43^{\circ}12'03''$ e distância de 374,26 m., até o vértice 27, de coordenadas $N= 7.832.460,082$ m. e $E= 624.068,086$ m.; deste, segue com azimute de $39^{\circ}00'41''$ e distância de 171,44 m., até o vértice 28, de coordenadas $N= 7.832.593,291$ m. e $E= 624.176,001$ m.; deste, segue com azimute de $54^{\circ}45'44''$ e distância de 141,18 m., até o vértice 29, de coordenadas $N= 7.832.674,748$ m. e $E= 624.291,312$ m.; deste, segue com azimute de $46^{\circ}51'02''$ e distância de 22,55 m., até o vértice 30, de coordenadas $N= 7.832.690,174$ m. e $E= 624.307,768$ m.; deste, segue com azimute de $107^{\circ}23'17''$ e distância de 40,95 m., até o vértice 31, de coordenadas $N= 7.832.677,935$ m. e $E= 624.346,851$ m.; deste, segue com azimute de $101^{\circ}31'03''$ e distância de 121,47 m., até o vértice 32, de coordenadas $N= 7.832.653,682$ m. e $E= 624.465,872$ m.; deste, segue com azimute de $120^{\circ}57'59''$ e distância de 166,56 m., até o vértice 33, de coordenadas $N= 7.832.567,982$ m. e $E= 624.608,689$ m.; deste, segue com azimute de $134^{\circ}23'37''$ e distância de 66,64 m., até o vértice 34, de coordenadas $N= 7.832.521,365$ m. e $E= 624.656,303$ m.; deste, segue com azimute de $145^{\circ}06'24''$ e distância de 107,88 m., até o vértice 35, de coordenadas $N= 7.832.432,881$ m. e $E= 624.718,016$ m.; deste, segue com azimute de $168^{\circ}37'00''$ e distância de 65,14 m., até o vértice 36, de coordenadas $N= 7.832.369,025$ m. e $E= 624.730,872$ m.; deste, segue com azimute de $187^{\circ}05'07''$ e distância de 90,01 m., até o vértice 37, de coordenadas $N= 7.832.279,698$ m. e $E= 624.719,769$ m.; deste, segue com azimute de $207^{\circ}20'28''$ e distância de 154,32 m., até o vértice 38, de coordenadas $N= 7.832.142,617$ m. e $E= 624.648,891$ m.; deste, segue com azimute de $212^{\circ}51'28''$ e distância de 423,13 m., até o vértice 39, de coordenadas $N= 7.831.787,175$ m. e $E= 624.419,318$ m.; deste, segue com azimute de $207^{\circ}16'36''$ e distância de 170,82 m., até o vértice 40, de coordenadas $N= 7.831.635,351$ m. e $E= 624.341,035$ m.; deste, segue com azimute de $203^{\circ}59'01''$ e distância de 278,47 m., até o vértice 41, de coordenadas $N= 7.831.380,927$ m. e $E= 624.227,844$ m.; deste, segue com azimute de $192^{\circ}13'43''$ e distância de 109,96 m., até o vértice 42, de coordenadas $N= 7.831.273,463$ m. e $E= 624.204,553$ m.; deste, segue com azimute de $173^{\circ}45'45''$ e distância de 214,37 m., até o vértice 43, de coordenadas $N= 7.831.060,366$ m. e $E= 624.227,844$ m.; deste, segue com azimute de $149^{\circ}07'16''$ e distância de 122,64 m., até o vértice 44, de coordenadas $N= 7.830.955,108$ m. e $E= 624.290,788$ m.; deste, segue com azimute de $122^{\circ}13'37''$ e distância de 131,93 m., até o vértice 45, de coordenadas $N= 7.830.884,755$ m. e $E= 624.402,392$ m.; deste, segue com azimute de $103^{\circ}41'11''$ e distância de 252,61 m., até o vértice 46, de coordenadas $N= 7.830.824,985$ m. e $E= 624.647,828$ m.; deste, segue com azimute de $88^{\circ}07'39''$ e distância de 196,36 m., até o vértice 47, de coordenadas $N= 7.830.831,401$ m. e $E= 624.844,085$ m.; deste, segue com azimute de $58^{\circ}40'49''$ e distância de 442,17 m., até o vértice 48, de coordenadas $N= 7.831.061,250$ m. e $E= 625.221,826$ m.; deste, segue com azimute de $82^{\circ}25'24''$ e distância de 266,74 m., até o vértice 49, de coordenadas $N= 7.831.096,420$ m. e $E= 625.486,233$ m.; deste, segue com azimute de $94^{\circ}54'35''$ e distância de 296,78 m., até o vértice 50, de coordenadas $N= 7.831.071,020$ m. e $E= 625.781,927$ m.; deste, segue com azimute de $129^{\circ}33'02''$ e distância de 244,22 m., até o vértice 51, de coordenadas $N= 7.830.915,512$ m. e $E= 625.970,234$ m.; deste, segue com azimute de $187^{\circ}00'47''$ e distância de 173,28 m., até o vértice 52, de coordenadas $N= 7.830.743,528$ m. e $E= 625.949,078$ m.; deste, segue com azimute de $201^{\circ}28'48''$ e distância de 210,90 m., até o vértice 53, de coordenadas $N= 7.830.547,280$ m. e $E= 625.871,852$ m.; deste, segue com azimute de $177^{\circ}18'13''$ e distância de 236,18 m., até o vértice 54, de coordenadas $N= 7.830.311,362$ m. e $E= 625.882,963$ m.; deste, segue com azimute de $197^{\circ}53'58''$ e distância de 343,40 m., até o vértice 55, de coordenadas $N= 7.829.984,581$ m. e $E= 625.777,419$ m.; deste, segue com azimute de $208^{\circ}41'36''$ e distância de 323,33 m., até o vértice 56, de coordenadas $N= 7.829.700,956$ m. e $E= 625.622,182$ m.; deste, segue com azimute de $218^{\circ}31'41''$ e distância de 219,09 m., até o vértice 57, de coordenadas $N= 7.829.529,562$ m. e $E= 625.485,712$ m.; deste, segue com azimute de $246^{\circ}36'34''$ e distância de 183,86 m., até o vértice 58, de coordenadas $N= 7.829.456,570$ m. e $E= 625.316,961$ m.; deste, segue com



Prefeitura Municipal de Lagoa Santa

azimute de $257^{\circ}12'16''$ e distância de 61,83 m., até o vértice 59, de coordenadas $N= 7.829.442,877$ m. e $E= 625.256,667$ m.; deste, segue com azimute de $281^{\circ}44'44''$ e distância de 113,99 m., até o vértice 60, de coordenadas $N= 7.829.466,082$ m. e $E= 625.145,062$ m.; deste, segue com azimute de $316^{\circ}15'34''$ e distância de 33,69 m., até o vértice 61, de coordenadas $N= 7.829.490,420$ m. e $E= 625.121,771$ m.; deste, segue com azimute de $9^{\circ}49'22''$ e distância de 31,14 m., até o vértice 62, de coordenadas $N= 7.829.521,105$ m. e $E= 625.127,084$ m.; deste, segue com azimute de $74^{\circ}03'40''$ e distância de 30,79 m., até o vértice 63, de coordenadas $N= 7.829.529,562$ m. e $E= 625.156,695$ m.; deste, segue com azimute de $348^{\circ}05'04''$ e distância de 20,54 m., até o vértice 64, de coordenadas $N= 7.829.549,659$ m. e $E= 625.152,454$ m.; deste, segue com azimute de $28^{\circ}51'31''$ e distância de 70,15 m., até o vértice 65, de coordenadas $N= 7.829.611,096$ m. e $E= 625.186,311$ m.; deste, segue com azimute de $45^{\circ}51'20''$ e distância de 103,19 m., até o vértice 66, de coordenadas $N= 7.829.682,968$ m. e $E= 625.260,362$ m.; deste, segue com azimute de $358^{\circ}42'18''$ e distância de 46,56 m., até o vértice 67, de coordenadas $N= 7.829.729,512$ m. e $E= 625.259,310$ m.; deste, segue com azimute de $343^{\circ}00'26''$ e distância de 44,91 m., até o vértice 68, de coordenadas $N= 7.829.772,466$ m. e $E= 625.246,183$ m.; deste, segue com azimute de $322^{\circ}35'28''$ e distância de 44,55 m., até o vértice 69, de coordenadas $N= 7.829.807,852$ m. e $E= 625.219,120$ m.; deste, segue com azimute de $342^{\circ}56'05''$ e distância de 75,74 m., até o vértice 70, de coordenadas $N= 7.829.880,260$ m. e $E= 625.196,893$ m.; deste, segue com azimute de $311^{\circ}55'54''$ e distância de 76,79 m., até o vértice 71, de coordenadas $N= 7.829.931,571$ m. e $E= 625.139,769$ m.; deste, segue com azimute de $295^{\circ}18'50''$ e distância de 86,61 m., até o vértice 72, de coordenadas $N= 7.829.968,605$ m. e $E= 625.061,474$ m.; deste, segue com azimute de $308^{\circ}36'49''$ e distância de 417,02 m., até o vértice 73, de coordenadas $N= 7.830.228,849$ m. e $E= 624.735,629$ m.; deste, segue com azimute de $299^{\circ}44'39''$ e distância de 191,90 m., até o vértice 74, de coordenadas $N= 7.830.324,057$ m. e $E= 624.569,010$ m.; deste, segue com azimute de $288^{\circ}23'31''$ e distância de 127,65 m., até o vértice 75, de coordenadas $N= 7.830.364,332$ m. e $E= 624.447,880$ m.; deste, segue com azimute de $279^{\circ}16'33''$ e distância de 105,05 m., até o vértice 76, de coordenadas $N= 7.830.381,265$ m. e $E= 624.344,207$ m.; deste, segue com azimute de $228^{\circ}48'06''$ e distância de 27,41 m., até o vértice 77, de coordenadas $N= 7.830.363,209$ m. e $E= 624.323,581$ m.; deste, segue com azimute de $209^{\circ}39'05''$ e distância de 26,71 m., até o vértice 78, de coordenadas $N= 7.830.339,993$ m. e $E= 624.310,365$ m.; deste, segue com azimute de $234^{\circ}34'19''$ e distância de 107,77 m., até o vértice 79, de coordenadas $N= 7.830.277,522$ m. e $E= 624.222,552$ m.; deste, segue com azimute de $215^{\circ}27'57''$ e distância de 46,76 m., até o vértice 80, de coordenadas $N= 7.830.239,439$ m. e $E= 624.195,421$ m.; deste, segue com azimute de $206^{\circ}57'32''$ e distância de 49,86 m., até o vértice 81, de coordenadas $N= 7.830.194,999$ m. e $E= 624.172,818$ m.; deste, segue com azimute de $246^{\circ}01'46''$ e distância de 82,03 m., até o vértice 1, de coordenadas $N= 7.830.161,675$ m. e $E= 624.097,866$ m.; ponto inicial da descrição deste perímetro, e os confrontantes de que se trata área do polígono acima são os seguintes:

Do vértice 1 ao vértice 133, segue confrontando com Valdete Leite Lima;

Do vértice 133 ao vértice 132, segue confrontando com Espólio de Nilton Fonseca Lima;

Do vértice 132 ao vértice 2, Do vértice 2 ao vértice 81, segue confrontando com Terreno de Terceiros.

Art. 3º - As áreas localizadas dentro dos perímetros descritos no Artigo anterior poderão ser parceladas, obedecidos os critérios e exigências legais.

Art. 4º - Esta Lei entra em vigor a partir da data de sua publicação.

Prefeitura Municipal de Lagoa Santa em, 25 de maio de 2012

ROGÉRIO CÉSAR DE MATOS AVELAR
Prefeito Municipal



Prefeitura Municipal de Lagoa Santa

ANEXOS:

DESCRIÇÃO DO PERÍMETRO

ÁREA = 37.315.811,63m²
PERÍMETRO = 38.740,76m

Passa a pertencer à zona de expansão urbana do Município de Lagoa Santa/MG uma área total de 37.315.811,63 m² (trinta e sete milhões, trezentos e quinze mil, oitocentos e onze metros e sessenta e três centímetros quadrados), com limites e confrontações descritos no anexo Memorial Descritivo.

A referida área é delimitada por um polígono irregular cuja descrição é a seguinte:

A referida área é delimitada por um polígono irregular cuja descrição se inicia a no vértice 97, assinalado em planta anexa, com coordenadas planas no sistema UTM;

Inicia-se a descrição deste perímetro no vértice 97, de coordenadas N= 7.826.163,887 m. e E= 620.481,694 m., deste, segue com azimute de 96°07'21" e distância de 2.538,11 m., , até o vértice 96, de coordenadas N= 7.825.893,182 m. e E= 623.005,325 m.; deste, segue com azimute de 80°40'43" e distância de 1.564,13 m., , até o vértice 95, de coordenadas N= 7.826.146,529 m. e E= 624.548,797 m.; deste, segue com azimute de 156°29'19" e distância de 185,42 m., , até o vértice 2, de coordenadas N= 7.825.976,507 m. e E= 624.622,765 m.; deste, segue com azimute de 132°39'10" e distância de 232,34 m., , até o vértice 3, de coordenadas N=7.825.819,086 m. e E= 624.793,643 m.; deste, segue com azimute de 93°24'03" e distância de 837,14 m., , até o vértice 4, de coordenadas N= 7.825.769,428 m. e E= 625.629,310 m.; deste, segue com azimute de 74°22'10" e distância de 385,88 m., , até o vértice 5, de coordenadas N= 7.825.873,396 m. e E= 626.000,920 m.; deste, segue com azimute de 115°42'17" e distância de 526,29 m., , até o vértice 6, de coordenadas N=7.825.645,127 m. e E= 626.475,126 m.; deste, segue com azimute de 160°21'19" e distância de 169,37 m., , até o vértice 7, de coordenadas N= 7.825.485,616 m. e E= 626.532,065 m.; deste, segue com azimute de 198°34'46" e distância de 197,40 m., , até o vértice 8, de coordenadas N= 7.825.298,502 m. e E= 626.469,170 m.; deste, segue com azimute de 237°07'08" e distância de 305,78 m., , até o vértice 9, de coordenadas N=7.825.132,495 m. e E= 626.212,376 m.; deste, segue com azimute de 225°55'05" e distância de 198,25 m., , até o vértice 10, de coordenadas N= 7.824.994,579 m. e E=626.069,968 m.; deste, segue com azimute de 193°25'23" e distância de 252,50 m., , até o vértice 11, de coordenadas N= 7.824.748,972 m. e E= 626.011,352 m.; deste, segue com azimute de 245°32'57" e distância de 98,71 m., , até o vértice 12, de coordenadas N= 7.824.708,115 m. e E= 625.921,493 m.; deste, segue com azimute de 306°21'08" e distância de 232,64 m., , até o vértice 13, de coordenadas N= 7.824.846,011 m. e E= 625.734,127 m.; deste, segue com azimute de 319°12'43" e distância de 476,07 m., , até o vértice 14, de coordenadas N= 7.825.206,460 m. e E= 625.423,128 m.; deste, segue com azimute de 251°17'30" e distância de 273,72 m., , até o vértice 15, de coordenadas N= 7.825.118,664 m. e E= 625.163,869 m.; deste, segue com azimute de 197°51'09" e distância de 287,21 m., , até o vértice 16, de coordenadas N= 7.824.845,282 m. e E= 625.075,819 m.; deste, segue com azimute de 169°24'30" e distância de 332,22 m., , até o vértice 17, de coordenadas N= 7.824.518,722 m. e E= 625.136,884 m.; deste, segue com azimute de 140°47'09" e distância de 250,55 m., , até o vértice



Prefeitura Municipal de Lagoa Santa

18, de coordenadas N= 7.824.324,602 m. e E= 625.295,286 m.; deste, segue com azimute de 110°14'10" e distância de 415,86 m., , até o vértice 19, de coordenadas N= 7.824.180,759 m. e E= 625.685,481 m.; deste, segue com azimute de 144°39'06" e distância de 361,64 m., , até o vértice 20, de coordenadas N= 7.823.885,789 m. e E= 625.894,704 m.; deste, segue com azimute de 165°47'26" e distância de 66,15 m., , até o vértice 21, de coordenadas N= 7.823.821,660 m. e E= 625.910,942 m.; deste, segue com azimute de 207°08'37" e distância de 391,80 m., , até o vértice 22, de coordenadas N= 7.823.473,014 m. e E= 625.732,197 m.; deste, segue com azimute de 227°24'42" e distância de 274,10 m., , até o vértice 23, de coordenadas N= 7.823.287,524 m. e E= 625.530,396 m.; deste, segue com azimute de 246°56'21" e distância de 61,08 m., , até o vértice 24, de coordenadas N= 7.823.263,597 m. e E= 625.474,193 m.; deste, segue com azimute de 222°21'08" e distância de 69,50 m., , até o vértice 25, de coordenadas N= 7.823.212,233 m. e E= 625.427,370 m.; deste, segue com azimute de 208°03'59" e distância de 154,91 m., , até o vértice 26, de coordenadas N= 7.823.075,536 m. e E= 625.354,483 m.; deste, segue com azimute de 179°37'04" e distância de 200,54 m., , até o vértice 27, de coordenadas N= 7.822.875,001 m. e E= 625.355,821 m.; deste, segue com azimute de 133°37'48" e distância de 120,13 m., , até o vértice 28, de coordenadas N= 7.822.792,114 m. e E= 625.442,770 m.; deste, segue com azimute de 102°25'57" e distância de 93,15 m., , até o vértice 29, de coordenadas N= 7.822.772,061 m. e E= 625.533,732 m.; deste, segue com azimute de 86°53'54" e distância de 222,38 m., , até o vértice 30, de coordenadas N= 7.822.784,093 m. e E= 625.755,787 m.; deste, segue com azimute de 137°50'44" e distância de 37,87 m., , até o vértice 31, de coordenadas N= 7.822.756,018 m. e E= 625.781,203 m.; deste, segue com azimute de 189°28'04" e distância de 48,79 m., , até o vértice 32, de coordenadas N= 7.822.707,890 m. e E= 625.773,177 m.; deste, segue com azimute de 221°06'58" e distância de 83,40 m., , até o vértice 33, de coordenadas N= 7.822.645,056 m. e E= 625.718,332 m.; deste, segue com azimute de 258°16'05" e distância de 105,20 m., , até o vértice 34, de coordenadas N= 7.822.623,665 m. e E= 625.615,331 m.; deste, segue com azimute de 284°51'01" e distância de 271,25 m., , até o vértice 35, de coordenadas N= 7.822.693,184 m. e E= 625.353,146 m.; deste, segue com azimute de 293°29'11" e distância de 301,91 m., , até o vértice 36, de coordenadas N= 7.822.813,504 m. e E= 625.076,246 m.; deste, segue com azimute de 275°30'08" e distância de 111,54 m., , até o vértice 37, de coordenadas N= 7.822.824,199 m. e E= 624.965,219 m.; deste, segue com azimute de 215°56'22" e distância de 210,24 m., , até o vértice 38, de coordenadas N= 7.822.653,979 m. e E= 624.841,822 m.; deste, segue com azimute de 196°34'41" e distância de 168,78 m., , até o vértice 39, de coordenadas N= 7.822.492,215 m. e E= 624.793,665 m.; deste, segue com azimute de 170°51'11" e distância de 117,81 m., , até o vértice 40, de coordenadas N= 7.822.375,905 m. e E= 624.812,393 m.; deste, segue com azimute de 149°43'44" e distância de 74,30 m., , até o vértice 41, de coordenadas N= 7.822.311,734 m. e E= 624.849,848 m.; deste, segue com azimute de 131°16'05" e distância de 72,97 m., , até o vértice 42, de coordenadas N= 7.822.263,606 m. e E= 624.904,692 m.; deste, segue com azimute de 150°29'24" e distância de 136,04 m., , até o vértice 43, de coordenadas N= 7.822.145,215 m. e E= 624.971,702 m.; deste, segue com azimute de 169°59'10" e distância de 46,16 m., , até o vértice 44, de coordenadas N= 7.822.099,760 m. e E= 624.979,728 m.; deste, segue com azimute de 195°20'58" e distância de 313,31 m., , até o vértice 45, de coordenadas N= 7.821.797,622 m. e E= 624.896,792 m.; deste, segue com azimute de 184°21'35" e distância de 140,78 m., , até o vértice 46, de coordenadas N= 7.821.657,249 m. e E= 624.886,091 m.; deste, segue com azimute de 201°55'55" e distância de 150,79 m., , até o vértice 47, de coordenadas N= 7.821.517,370 m. e E= 624.829,769 m.; deste, segue com azimute de 214°45'16" e distância de 222,92 m., , até o vértice 48, de coordenadas N= 7.821.334,215 m. e E= 624.702,690 m.; deste, segue com azimute de 246°15'47" e distância de 182,66 m., , até o vértice 49, de coordenadas N= 7.821.260,686 m. e E= 624.535,480 m.; deste, segue com azimute de 223°02'54" e distância de 170,94 m., , até o vértice



Prefeitura Municipal de Lagoa Santa

50, de coordenadas N= 7.821.135,764 m. e E= 624.418,791 m.; deste, segue com azimute de 216°28'20" e distância de 407,31 m., , até o vértice 51, de coordenadas N= 7.820.808,225 m. e E= 624.176,671 m.; deste, segue com azimute de 188°09'28" e distância de 415,38 m., , até o vértice 52, de coordenadas N= 7.820.397,046 m. e E= 624.117,728 m.; deste, segue com azimute de 172°29'23" e distância de 399,14 m., , até o vértice 53, de coordenadas N= 7.820.001,325 m. e E= 624.169,897 m.; deste, segue com azimute de 161°58'06" e distância de 138,47 m., , até o vértice 54, de coordenadas N= 7.819.869,658 m. e E= 624.212,759 m.; deste, segue com azimute de 144°26'47" e distância de 57,51 m., , até o vértice 55, de coordenadas N=7.819.822,866 m. e E= 624.246,201 m.; deste, segue com azimute de 122°04'01" e distância de 105,76 m., , até o vértice 56, de coordenadas N=7.819.766,717 m. e E= 624.335,826 m.; deste, segue com azimute de 180°00'00" e distância de 36,10 m., , até o vértice 57, de coordenadas N= 7.819.730,621 m. e E= 624.335,826 m.; deste, segue com azimute de 201°53'16" e distância de 190,18 m., , até o vértice 58, de coordenadas N= 7.819.554,151 m. e E= 624.264,929 m.; deste, segue com azimute de 226°42'05" e distância de 64,33 m., , até o vértice 59, de coordenadas N= 7.819.510,033 m. e E= 624.218,110 m.; deste, segue com azimute de 260°24'45" e distância de 288,96 m., , até o vértice 60, de coordenadas N= 7.819.461,905 m. e E= 623.933,184 m.; deste, segue com azimute de 275°23'41" e distância de 170,64 m., , até o vértice 61, de coordenadas N=7.819.477,948 m. e E= 623.763,299 m.; deste, segue com azimute de 287°35'29" e distância de 203,48 m., , até o vértice 62, de coordenadas N= 7.819.539,445 m. e E= 623.569,336 m.; deste, segue com azimute de 284°10'21" e distância de 349,72 m., , até o vértice 63, de coordenadas N= 7.819.625,071 m. e E= 623.230,262 m.; deste, segue com azimute de 278°44'28" e distância de 70,38 m., , até o vértice 64, de coordenadas N= 7.819.635,766 m. e E= 623.160,702 m.; deste, segue com azimute de 299°43'49" e distância de 237,23 m., , até o vértice 65, de coordenadas N= 7.819.753,413 m. e E= 622.954,700 m.; deste, segue com azimute de 292°36'29" e distância de 86,94 m., , até o vértice 66, de coordenadas N= 7.819.786,835 m. e E= 622.874,439 m.; deste, segue com azimute de 284°21'43" e distância de 167,08 m., , até o vértice 67, de coordenadas N 7.819.828,279 m. e E= 622.712,580 m.; deste, segue com azimute de 301°11'22" e distância de 106,81 m., , até o vértice 68, de coordenadas N= 7.819.883,591 m. e E= 622.621,211 m.; deste, segue com azimute de 312°50'47" e distância de 253,60 m., , até o vértice 69, de coordenadas N= 7.820.056,050 m. e E=622.435,273 m.; deste, segue com azimute de 323°57'24" e distância de 72,75 m., , até o vértice 70, de coordenadas N= 7.820.114,874 m. e E= 622.392,468 m.; deste, segue com azimute de 343°50'48" e distância de 158,67 m., , até o vértice 71, de coordenadas N= 7.820.267,280 m. e E= 622.348,324 m.; deste, segue com azimute de 0°05'07" e distância de 171,69 m., , até o vértice 72, de coordenadas N= 7.820.438,971 m. e E= 622.348,580 m.; deste, segue com azimute de 327°30'20" e distância de 97,02 m., , até o vértice 73, de coordenadas N= 7.820.520,805 m. e E= 622.296,457 m.; deste, segue com azimute de 291°34'52" e distância de 547,13 m., , até o vértice 75, de coordenadas N= 7.820.722,048 m. e E= 621.787,684 m.; deste, segue com azimute de 268°33'20" e distância de 177,50 m., , até o vértice 76, de coordenadas N= 7.820.717,573 m. e E= 621.610,236 m.; deste, segue com azimute de 209°25'22" e distância de 217,24 m., , até o vértice 77, de coordenadas N= 7.820.528,355 m. e E= 621.503,518 m.; deste, segue com azimute de 190°28'04" e distância de 251,81 m., , até o vértice 78, de coordenadas N= 7.820.280,735 m. e E= 621.457,768 m.; deste, segue com azimute de 207°31'17" e distância de 286,94 m., , até o vértice 79, de coordenadas N= 7.820.026,265 m. e E= 621.325,178 m.; deste, segue com azimute de 259°28'09" e distância de 196,87 m., , até o vértice 80, de coordenadas N= 7.819.990,285 m. e E= 621.131,628 m.; deste, segue com azimute de 233°24'15" e distância de 111,23 m., , até o vértice 81, de coordenadas N= 7.819.923,975 m. e E= 621.042,328 m.; deste, segue com azimute de 195°57'16" e distância de 345,32 m., , até o vértice 82, de coordenadas N= 7.819.591,955 m. e E= 620.947,408 m.; deste, segue com azimute de 223°24'14" e distância de 99,51 m., , até o vértice



Prefeitura Municipal de Lagoa Santa

83, de coordenadas N=7.819.519,655 m. e E= 620.879,028 m.; deste, segue com azimute de 301°15'40" e distância de 770,42 m., , até o vértice 84, de coordenadas N= 7.819.919,455 m. e E= 620.220,468 m.; deste, segue com azimute de 321°24'48" e distância de 242,36 m., , até o vértice 85, de coordenadas N= 7.820.108,898 m. e E= 620.069,310 m.; deste, segue com azimute de 296°44'30" e distância de 408,74 m., , até o vértice 86, de coordenadas N= 7.820.292,819 m. e E= 619.704,289 m.; deste, segue com azimute de 229°01'25" e distância de 141,26 m., , até o vértice 87, de coordenadas N=7.820.200,186 m. e E= 619.597,638 m.; deste, segue com azimute de 221°27'00" e distância de 83,03 m., , até o vértice 88, de coordenadas N= 7.820.137,955 m. e E= 619.542,678 m.; deste, segue com azimute de 291°22'52" e distância de 202,29 m., , até o vértice 89, de coordenadas N= 7.820.211,705 m. e E 619.354,308 m.; deste, segue com azimute de 2°20'45" e distância de 107,22 m., , até o vértice 90, de coordenadas N= 7.820.318,832 m. e E= 619.358,696 m.; deste, segue com azimute de 324°37'47" e distância de 48,55 m., , até o vértice 91, de coordenadas N= 7.820.358,424 m. e E= 619.330,590 m.; deste, segue com azimute de 241°50'42" e distância de 116,62 m., , até o vértice 92, de coordenadas N= 7.820.303,395 m. e E= 619.227,768 m.; deste, segue com azimute de 351°50'13" e distância de 100,65 m., , até o vértice 93, de coordenadas N= 7.820.403,030 m. e E= 619.213,476 m.; deste, segue com azimute de 300°52'24" e distância de 234,15 m., , até o vértice 94, de coordenadas N= 7.820.523,183 m. e E= 619.012,502 m.; deste, segue com azimute de 330°37'01" e distância de 114,00 m., , até o vértice 95, de coordenadas N= 7.820.622,521 m. e E= 618.956,567 m.; deste, segue com azimute de 349°06'13" e distância de 123,79 m., , até o vértice 96, de coordenadas N= 7.820.744,079 m. e E= 618.933,166 m.; deste, segue com azimute de 279°03'25" e distância de 77,38 m., , até o vértice 97, de coordenadas N = 7.820.756,259 m. e E= 618.856,756 m.; deste, segue com azimute de 198°39'32" e distância de 82,66 m., , até o vértice 98, de coordenadas N= 7.820.677,947 m. e E= 618.830,311 m.; deste, segue com azimute de 336°43'47" e distância de 214,23 m., , até o vértice 99, de coordenadas N= 7.820.874,748 m. e E= 618.745,676 m.; deste, segue com azimute de 241°58'42" e distância de 186,95 m., , até o vértice 100, de coordenadas N= 7.820.786,917 m. e E= 618.580,640 m.; deste, segue com azimute de 293°07'52" e distância de 118,48 m., , até o vértice 101, de coordenadas N= 7.820.833,462 m. e E= 618.471,682 m.; deste, segue com azimute de 350°13'38" e distância de 107,07 m., , até o vértice 102, de coordenadas N= 7.820.938,981 m. e E= 618.453,508 m.; deste, segue com azimute de 313°58'23" e distância de 111,53 m., , até o vértice 103, de coordenadas N= 7.821.016,416 m. e E= 618.373,245 m.; deste, segue com azimute de 246°28'43" e distância de 89,95 m., , até o vértice 104, de coordenadas N= 7.820.980,520 m. e E= 618.290,773 m.; deste, segue com azimute de 306°36'06" e distância de 46,12 m., , até o vértice 105, de coordenadas N= 7.821.008,019 m. e E= 618.253,747 m.; deste, segue com azimute de 350°17'58" e distância de 66,00 m., , até o vértice 106, de coordenadas N= 7.821.073,080 m. e E= 618.242,625 m.; deste, segue com azimute de 309°46'23" e distância de 94,28 m., , até o vértice 107, de coordenadas N= 7.821.133,393 m. e E= 618.170,166 m.; deste, segue com azimute de 289°12'40" e distância de 406,67 m., , até o vértice 108, de coordenadas N= 7.821.267,209 m. e E= 617.786,138 m.; deste, segue com azimute de 326°56'33" e distância de 133,84 m., , até o vértice 109, de coordenadas N= 7.821.379,383 m. e E= 617.713,131 m.; deste, segue com azimute de 291°20'20" e distância de 342,99 m., , até o vértice 110, de coordenadas N= 7.821.504,192 m. e E= 617.393,655 m.; deste, segue com azimute de 341°03'18" e distância de 149,88 m., , até o vértice 111, de coordenadas N= 7.821.645,957 m. e E= 617.344,994 m.; deste, segue com azimute de 17°43'14" e distância de 41,67 m., , até o vértice 112, de coordenadas N= 7.821.685,652 m. e E= 617.357,678 m.; deste, segue com azimute de 339°24'58" e distância de 138,43 m., , até o vértice 113, de coordenadas N= 7.821.815,241 m. e E= 617.309,011 m.; deste, segue com azimute de 26°09'46" e distância de 37,72 m., , até o vértice 114, de coordenadas N= 7.821.849,097 m. e E= 617.325,642 m.; deste, segue com azimute de 53°01'56" e distância de 140,73 m., , até o vértice



Prefeitura Municipal de Lagoa Santa

115, de coordenadas N= 7.821.933,728 m. e E= 617.438,083 m.; deste, segue com azimute de $8^{\circ}44'59''$ e distância de 34,79 m., , até o vértice 116, de coordenadas N= 7.821.968,118 m. e E= 617.443,376 m.; deste, segue com azimute de $354^{\circ}02'37''$ e distância de 234,54 m., , até o vértice 117, de coordenadas N= 7.822.201,389 m. e E= 617.419,038 m.; deste, segue com azimute de $334^{\circ}15'23''$ e distância de 163,22 m., , até o vértice 118, de coordenadas N= 7.822.348,407 m. e E= 617.348,145 m.; deste, segue com azimute de $305^{\circ}27'12''$ e distância de 191,55 m., , até o vértice 119, de coordenadas N= 7.822.459,515 m. e E= 617.192,110 m.; deste, segue com azimute de $322^{\circ}17'59''$ e distância de 329,56 m., , até o vértice 120, de coordenadas N= 7.822.720,268 m. e E= 616.990,576 m.; deste, segue com azimute de $347^{\circ}54'51''$ e distância de 207,19 m., , até o vértice 121, de coordenadas N= 7.822.922,865 m. e E= 616.947,196 m.; deste, segue com azimute de $343^{\circ}20'23''$ e distância de 162,33 m., , até o vértice 122, de coordenadas N= 7.823.078,379 m. e E= 616.900,656 m.; deste, segue com azimute de $332^{\circ}01'06''$ e distância de 191,67 m., , até o vértice 123, de coordenadas N= 7.823.247,644 m. e E= 616.810,726 m.; deste, segue com azimute de $308^{\circ}08'30''$ e distância de 200,41 m., , até o vértice 124, de coordenadas N= 7.823.371,418 m. e E= 616.653,107 m.; deste, segue com azimute de $286^{\circ}29'02''$ e distância de 126,87 m., , até o vértice 125, de coordenadas N= 7.823.407,417 m. e E= 616.531,452 m.; deste, segue com azimute de $312^{\circ}09'23''$ e distância de 242,38 m., , até o vértice 126, de coordenadas N= 7.823.570,093 m. e E= 616.351,770 m.; deste, segue com azimute de $83^{\circ}23'04''$ e distância de 323,58 m., , até o vértice 127, de coordenadas N= 7.823.607,372 m. e E= 616.673,197 m.; deste, segue com azimute de $49^{\circ}03'18''$ e distância de 878,17 m., , até o vértice 128, de coordenadas N= 7.824.182,869 m. e E= 617.336,517 m.; deste, segue com azimute de $83^{\circ}10'40''$ e distância de 427,26 m., , até o vértice 129, de coordenadas N= 7.824.233,622 m. e E= 617.760,748 m.; deste, segue com azimute de $114^{\circ}16'42''$ e distância de 699,83 m., , até o vértice 130, de coordenadas N= 7.823.945,876 m. e E= 618.398,681 m.; deste, segue com azimute de $133^{\circ}38'25''$ e distância de 472,16 m., , até o vértice 131, de coordenadas N= 7.823.620,022 m. e E= 618.740,381 m.; deste, segue com azimute de $119^{\circ}57'43''$ e distância de 726,57 m., , até o vértice 132, de coordenadas N= 7.823.257,155 m. e E= 619.369,849 m.; deste, segue com azimute de $67^{\circ}46'43''$ e distância de 455,99 m., , até o vértice 133, de coordenadas N= 7.823.429,603 m. e E= 619.791,968 m.; deste, segue com azimute de $111^{\circ}07'31''$ e distância de 249,51 m., , até o vértice 134, de coordenadas N= 7.823.339,678 m. e E= 620.024,711 m.; deste, segue com azimute de $198^{\circ}28'32''$ e distância de 30,08 m., , até o vértice 135, de coordenadas N= 7.823.311,152 m. e E= 620.015,179 m.; deste, segue com azimute de $179^{\circ}36'12''$ e distância de 75,91 m., , até o vértice 136, de coordenadas N= 7.823.235,247 m. e E= 620.015,705 m.; deste, segue com azimute de $146^{\circ}29'04''$ e distância de 870,82 m., , até o vértice 137, de coordenadas N= 7.822.509,215 m. e E= 620.496,540 m.; deste, segue com azimute de $73^{\circ}07'29''$ e distância de 182,40 m., , até o vértice 138, de coordenadas N= 7.822.562,165 m. e E= 620.671,090 m.; deste, segue com azimute de $135^{\circ}04'47''$ e distância de 25,48 m., , até o vértice 139, de coordenadas N= 7.822.544,119 m. e E= 620.689,086 m.; deste, segue com azimute de $121^{\circ}11'25''$ e distância de 128,62 m., , até o vértice 140, de coordenadas N= 7.822.477,510 m. e E= 620.799,113 m.; deste, segue com azimute de $136^{\circ}01'05''$ e distância de 95,27 m., , até o vértice 141, de coordenadas N= 7.822.408,961 m. e E= 620.865,268 m.; deste, segue com azimute de $142^{\circ}28'01''$ e distância de 89,49 m., , até o vértice 142, de coordenadas N= 7.822.337,998 m. e E= 620.919,785 m.; deste, segue com azimute de $32^{\circ}10'15''$ e distância de 862,20 m., , até o vértice 143, de coordenadas N= 7.823.067,821 m. e E= 621.378,858 m.; deste, segue com azimute de $341^{\circ}01'18''$ e distância de 953,18 m., , até o vértice 144, de coordenadas N= 7.823.969,189 m. e E= 621.068,876 m.; deste, segue com azimute de $295^{\circ}00'28''$ e distância de 658,27 m., , até o vértice 145, de coordenadas N= 7.824.247,470 m. e E= 620.472,315 m.; deste, segue com azimute de $0^{\circ}16'49''$ e distância de 1.916,44 m., , até o vértice 97, de coordenadas N= 7.826.163,887 m. e E= 620.481,694 m.; ponto inicial da descrição deste perímetro.



Prefeitura Municipal de Lagoa Santa

Os confrontantes de que se trata área do polígono acima são os seguintes:

Do vértice 97 ao vértice 96, segue confrontando com Maurício Guerra;
Do vértice 96 ao vértice 95, segue confrontando com Marco Antônio Soares Fonseca;
Do vértice 95 ao vértice 2, Do vértice 2 ao vértice 97, segue confrontando com Terreno de Terceiros.

DESCRIÇÃO DO PERÍMETRO

ÁREA = 7.778.118,35m²
PERÍMETRO = 18.596,23m

Passa a pertencer à zona de expansão urbana do Município de Lagoa Santa/MG uma área total de 7.778.118,35 m² (sete milhões, setecentos e setenta e oito mil, cento e dezoito metros e trinta e cinco centímetros quadrados), com limites e confrontações descritos no anexo Memorial Descritivo

A referida área é delimitada por um polígono irregular cuja descrição é a seguinte:

A referida área é delimitada por um polígono irregular cuja descrição se inicia a no vértice 1, assinalado em planta anexa, com coordenadas planas no sistema UTM; Inicia-se do vértice 1, de coordenadas N=7.830.161,675 m. e E= 624.097,866 m.; deste, segue com azimute de 295°19'14" e distância de 1.926,55 m., até o vértice 133, de coordenadas N= 7.830.985,622 m. e E= 622.356,404 m.; deste, segue com azimute de 274°42'55" e distância de 2.571,27 m., até o vértice 132, de coordenadas N= 7.831.196,996 m. e E= 619.793,841 m.; deste, segue com azimute de 83°09'40" e distância de 167,78 m., até o vértice 2, de coordenadas N= 7.831.216,975 m. e E= 619.960,427 m.; deste, segue com azimute de 70°12'04" e distância de 97,96 m., até o vértice 3, de coordenadas N= 7.831.250,156 m. e E= 620.052,596 m.; deste, segue com azimute de 53°13'12" e distância de 868,62 m., até o vértice 4, de coordenadas N= 7.831.770,239 m. e E= 620.748,310 m.; deste, segue com azimute de 18°58'15" e distância de 286,39 m., até o vértice 5, de coordenadas N= 7.832.041,071 m. e E= 620.841,412 m.; deste, segue com azimute de 62°23'01" e distância de 337,90 m., até o vértice 6, de coordenadas N= 7.832.197,703 m. e E= 621.140,811 m.; deste, segue com azimute de 103°42'55" e distância de 125,24 m., até o vértice 7, de coordenadas N= 7.832.168,010 m. e E= 621.262,479 m.; deste, segue com azimute de 64°29'15" e distância de 230,92 m., até o vértice 8, de coordenadas N= 7.832.267,469 m. e E= 621.470,883 m.; deste, segue com azimute de 79°50'43" e distância de 324,04 m., até o vértice 9, de coordenadas N= 7.832.324,599 m. e E= 621.789,848 m.; deste, segue com azimute de 112°13'21" e distância de 134,27 m., até o vértice 10, de coordenadas N= 7.832.273,816 m. e E= 621.914,149 m.; deste, segue com azimute de 87°19'29" e distância de 67,78 m., até o vértice 11, de coordenadas N= 7.832.276,980 m. e E= 621.981,857 m.; deste, segue com azimute de 61°03'32" e distância de 131,18 m., até o vértice 12, de coordenadas N= 7.832.340,459 m. e E= 622.096,654 m.; deste, segue com azimute de 60°30'49" e distância de 468,52 m., até o vértice 13, de coordenadas N= 7.832.571,074 m. e E= 622.504,490 m.; deste, segue com azimute de 56°12'21" e distância de



Prefeitura Municipal de Lagoa Santa

530,83 m., até o vértice 14, de coordenadas N= 7.832.866,327 m. e E= 622.945,631 m.; deste, segue com azimute de 82°56'25" e distância de 240,93 m., até o vértice 15, de coordenadas N= 7.832.895,938 m. e E= 623.184,734 m.; deste, segue com azimute de 104°43'14" e distância de 156,41 m., até o vértice 16, de coordenadas N= 7.832.856,193 m. e E= 623.336,009 m.; deste, segue com azimute de 172°24'15" e distância de 136,07 m., até o vértice 17, de coordenadas N= 7.832.721,315 m. e E= 623.353,996 m.; deste, segue com azimute de 198°08'25" e distância de 292,24 m., até o vértice 18, de coordenadas N= 7.832.443,597 m. e E= 623.263,007 m.; deste, segue com azimute de 187°57'43" e distância de 202,42 m., até o vértice 19, de coordenadas N= 7.832.243,131 m. e E= 623.234,969 m.; deste, segue com azimute de 171°21'40" e distância de 226,65 m., até o vértice 20, de coordenadas N= 7.832.019,056 m. e E= 623.269,013 m.; deste, segue com azimute de 156°31'34" e distância de 56,66 m., até o vértice 21, de coordenadas N= 7.831.967,085 m. e E= 623.291,582 m.; deste, segue com azimute de 129°48'38" e distância de 74,36 m., até o vértice 22, de coordenadas N= 7.831.919,479 m. e E= 623.348,700 m.; deste, segue com azimute de 94°13'59" e distância de 86,98 m., até o vértice 23, de coordenadas N= 7.831.913,059 m. e E= 623.435,442 m.; deste, segue com azimute de 68°34'03" e distância de 81,27 m., até o vértice 24, de coordenadas N= 7.831.942,754 m. e E= 623.511,089 m.; deste, segue com azimute de 53°48'12" e distância de 137,16 m., até o vértice 25, de coordenadas N= 7.832.023,756 m. e E= 623.621,778 m.; deste, segue com azimute de 49°18'07" e distância de 250,74 m., até o vértice 26, de coordenadas N= 7.832.187,259 m. e E= 623.811,880 m.; deste, segue com azimute de 43°12'03" e distância de 374,26 m., até o vértice 27, de coordenadas N= 7.832.460,082 m. e E= 624.068,086 m.; deste, segue com azimute de 39°00'41" e distância de 171,44 m., até o vértice 28, de coordenadas N= 7.832.593,291 m. e E= 624.176,001 m.; deste, segue com azimute de 54°45'44" e distância de 141,18 m., até o vértice 29, de coordenadas N= 7.832.674,748 m. e E= 624.291,312 m.; deste, segue com azimute de 46°51'02" e distância de 22,55 m., até o vértice 30, de coordenadas N= 7.832.690,174 m. e E= 624.307,768 m.; deste, segue com azimute de 107°23'17" e distância de 40,95 m., até o vértice 31, de coordenadas N= 7.832.677,935 m. e E= 624.346,851 m.; deste, segue com azimute de 101°31'03" e distância de 121,47 m., até o vértice 32, de coordenadas N= 7.832.653,682 m. e E= 624.465,872 m.; deste, segue com azimute de 120°57'59" e distância de 166,56 m., até o vértice 33, de coordenadas N= 7.832.567,982 m. e E= 624.608,689 m.; deste, segue com azimute de 134°23'37" e distância de 66,64 m., até o vértice 34, de coordenadas N= 7.832.521,365 m. e E= 624.656,303 m.; deste, segue com azimute de 145°06'24" e distância de 107,88 m., até o vértice 35, de coordenadas N= 7.832.432,881 m. e E= 624.718,016 m.; deste, segue com azimute de 168°37'00" e distância de 65,14 m., até o vértice 36, de coordenadas N= 7.832.369,025 m. e E= 624.730,872 m.; deste, segue com azimute de 187°05'07" e distância de 90,01 m., até o vértice 37, de coordenadas N= 7.832.279,698 m. e E= 624.719,769 m.; deste, segue com azimute de 207°20'28" e distância de 154,32 m., até o vértice 38, de coordenadas N= 7.832.142,617 m. e E= 624.648,891 m.; deste, segue com azimute de 212°51'28" e distância de 423,13 m., até o vértice 39, de coordenadas N= 7.831.787,175 m. e E= 624.419,318 m.; deste, segue com azimute de 207°16'36" e distância de 170,82 m., até o vértice 40, de coordenadas N= 7.831.635,351 m. e E= 624.341,035 m.; deste, segue com azimute de 203°59'01" e distância de 278,47 m., até o vértice 41, de coordenadas N= 7.831.380,927 m. e E= 624.227,844 m.; deste, segue com azimute de 192°13'43" e distância de 109,96 m., até o vértice 42, de coordenadas N= 7.831.273,463 m. e E= 624.204,553 m.; deste, segue com azimute de 173°45'45" e distância de 214,37 m., até o vértice 43, de coordenadas N= 7.831.060,366 m. e E= 624.227,844 m.; deste, segue com azimute de 149°07'16" e distância de 122,64 m., até o vértice 44, de coordenadas N= 7.830.955,108 m. e E= 624.290,788 m.; deste, segue com azimute de 122°13'37" e distância de 131,93 m., até o vértice 45, de coordenadas N= 7.830.884,755 m. e E= 624.402,392 m.; deste, segue com azimute de 103°41'11" e distância de



Prefeitura Municipal de Lagoa Santa

252,61 m., até o vértice 46, de coordenadas N= 7.830.824,985 m. e E= 624.647,828 m.; deste, segue com azimute de 88°07'39" e distância de 196,36 m., até o vértice 47, de coordenadas N=7.830.831,401 m. e E= 624.844,085 m.; deste, segue com azimute de 58°40'49" e distância de 442,17 m., até o vértice 48, de coordenadas N= 7.831.061,250 m. e E= 625.221,826 m.; deste, segue com azimute de 82°25'24" e distância de 266,74 m., até o vértice 49, de coordenadas N= 7.831.096,420 m. e E= 625.486,233 m.; deste, segue com azimute de 94°54'35" e distância de 296,78 m., até o vértice 50, de coordenadas N= 7.831.071,020 m. e E= 625.781,927 m.; deste, segue com azimute de 129°33'02" e distância de 244,22 m., até o vértice 51, de coordenadas N= 7.830.915,512 m. e E= 625.970,234 m.; deste, segue com azimute de 187°00'47" e distância de 173,28 m., até o vértice 52, de coordenadas N= 7.830.743,528 m. e E= 625.949,078 m.; deste, segue com azimute de 201°28'48" e distância de 210,90 m., até o vértice 53, de coordenadas N= 7.830.547,280 m. e E= 625.871,852 m.; deste, segue com azimute de 177°18'13" e distância de 236,18 m., até o vértice 54, de coordenadas N= 7.830.311,362 m. e E= 625.882,963 m.; deste, segue com azimute de 197°53'58" e distância de 343,40 m., até o vértice 55, de coordenadas N= 7.829.984,581 m. e E= 625.777,419 m.; deste, segue com azimute de 208°41'36" e distância de 323,33 m., até o vértice 56, de coordenadas N= 7.829.700,956 m. e E= 625.622,182 m.; deste, segue com azimute de 218°31'41" e distância de 219,09 m., até o vértice 57, de coordenadas N= 7.829.529,562 m. e E= 625.485,712 m.; deste, segue com azimute de 246°36'34" e distância de 183,86 m., até o vértice 58, de coordenadas N= 7.829.456,570 m. e E= 625.316,961 m.; deste, segue com azimute de 257°12'16" e distância de 61,83 m., até o vértice 59, de coordenadas N= 7.829.442,877 m. e E= 625.256,667 m.; deste, segue com azimute de 281°44'44" e distância de 113,99 m., até o vértice 60, de coordenadas N= 7.829.466,082 m. e E= 625.145,062 m.; deste, segue com azimute de 316°15'34" e distância de 33,69 m., até o vértice 61, de coordenadas N= 7.829.490,420 m. e E= 625.121,771 m.; deste, segue com azimute de 9°49'22" e distância de 31,14 m., até o vértice 62, de coordenadas N= 7.829.521,105 m. e E= 625.127,084 m.; deste, segue com azimute de 74°03'40" e distância de 30,79 m., até o vértice 63, de coordenadas N= 7.829.529,562 m. e E= 625.156,695 m.; deste, segue com azimute de 348°05'04" e distância de 20,54 m., até o vértice 64, de coordenadas N= 7.829.549,659 m. e E= 625.152,454 m.; deste, segue com azimute de 28°51'31" e distância de 70,15 m., até o vértice 65, de coordenadas N= 7.829.611,096 m. e E= 625.186,311 m.; deste, segue com azimute de 45°51'20" e distância de 103,19 m., até o vértice 66, de coordenadas N= 7.829.682,968 m. e E= 625.260,362 m.; deste, segue com azimute de 358°42'18" e distância de 46,56 m., até o vértice 67, de coordenadas N= 7.829.729,512 m. e E= 625.259,310 m.; deste, segue com azimute de 343°00'26" e distância de 44,91 m., até o vértice 68, de coordenadas N= 7.829.772,466 m. e E= 625.246,183 m.; deste, segue com azimute de 322°35'28" e distância de 44,55 m., até o vértice 69, de coordenadas N= 7.829.807,852 m. e E= 625.219,120 m.; deste, segue com azimute de 342°56'05" e distância de 75,74 m., até o vértice 70, de coordenadas N= 7.829.880,260 m. e E= 625.196,893 m.; deste, segue com azimute de 311°55'54" e distância de 76,79 m., até o vértice 71, de coordenadas N= 7.829.931,571 m. e E= 625.139,769 m.; deste, segue com azimute de 295°18'50" e distância de 86,61 m., até o vértice 72, de coordenadas N= 7.829.968,605 m. e E= 625.061,474 m.; deste, segue com azimute de 308°36'49" e distância de 417,02 m., até o vértice 73, de coordenadas N= 7.830.228,849 m. e E= 624.735,629 m.; deste, segue com azimute de 299°44'39" e distância de 191,90 m., até o vértice 74, de coordenadas N= 7.830.324,057 m. e E= 624.569,010 m.; deste, segue com azimute de 288°23'31" e distância de 127,65 m., até o vértice 75, de coordenadas N= 7.830.364,332 m. e E= 624.447,880 m.; deste, segue com azimute de 279°16'33" e distância de 105,05 m., até o vértice 76, de coordenadas N= 7.830.381,265 m. e E= 624.344,207 m.; deste, segue com azimute de 228°48'06" e distância de 27,41 m., até o vértice 77, de coordenadas N=7.830.363,209 m. e E= 624.323,581 m.; deste, segue com azimute de 209°39'05" e distância de



Prefeitura Municipal de Lagoa Santa

26,71 m., até o vértice 78, de coordenadas N= 7.830.339,993 m. e E= 624.310,365 m.; deste, segue com azimute de 234°34'19" e distância de 107,77 m., até o vértice 79, de coordenadas N= 7.830.277,522 m. e E= 624.222,552 m.; deste, segue com azimute de 215°27'57" e distância de 46,76 m., até o vértice 80, de coordenadas N= 7.830.239,439 m. e E= 624.195,421 m.; deste, segue com azimute de 206°57'32" e distância de 49,86 m., até o vértice 81, de coordenadas N=7.830.194,999 m. e E= 624.172,818 m.; deste, segue com azimute de 246°01'46" e distância de 82,03 m., até o vértice 1, de coordenadas N= 7.830.161,675 m. e E= 624.097,866 m.; ponto inicial da descrição deste perímetro.

Os confrontantes de que se trata área do polígono acima são os seguintes:

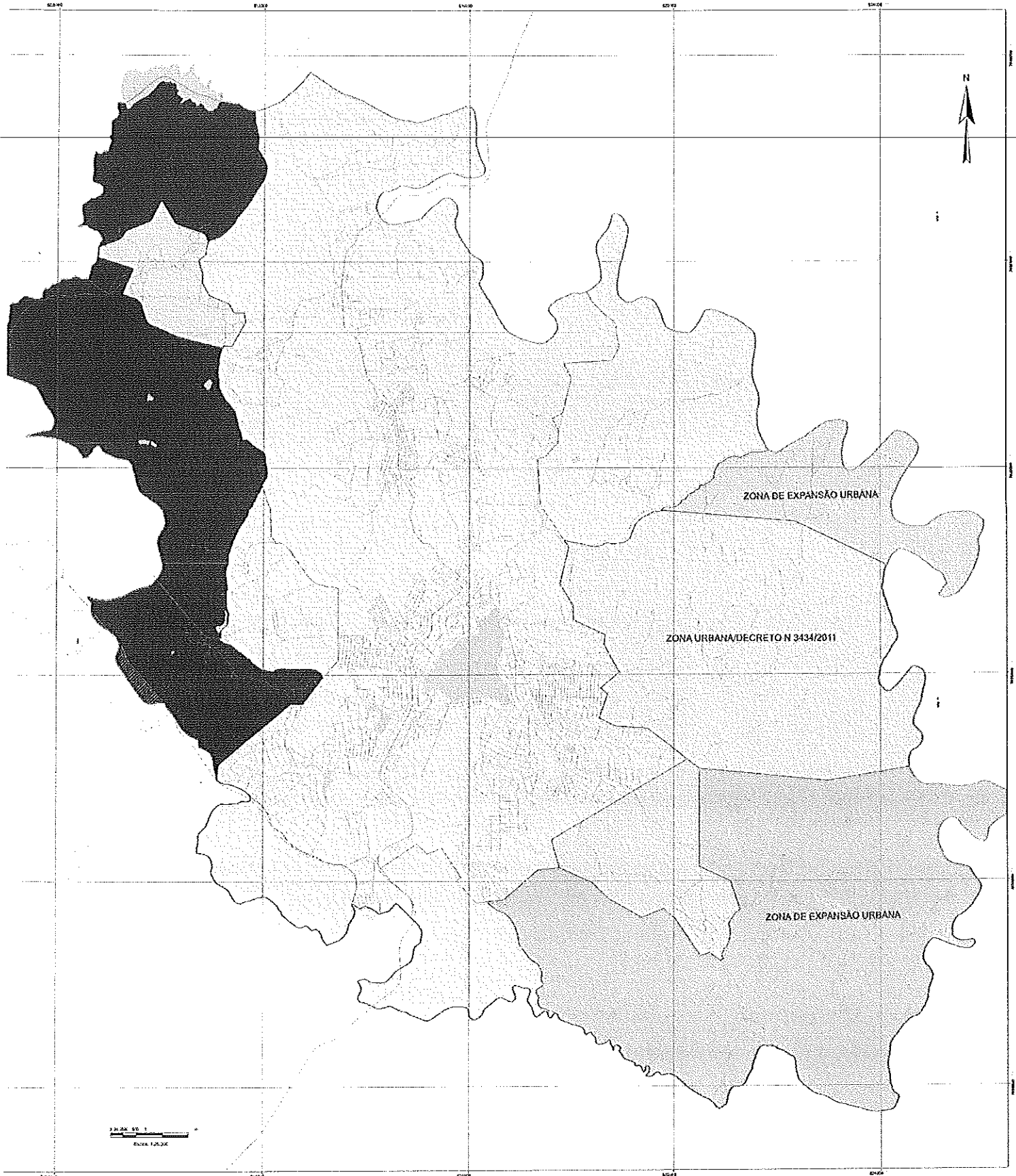
Do vértice 1 ao vértice 133, segue confrontando com Valdete Leite Lima;

Do vértice 133 ao vértice 132, segue confrontando com Espólio de Nilton Fonseca Lima;











Do vértice 132 ao vértice 2, Do vértice 2 ao vértice 81 , segue confrontando com Terreno de Terceiros.

MACROZONEAMENTO MUNICIPAL

Lagoa Santa / MG



Legenda

- Zona**
-  Zona Rural - ZPA (APA Carste)
 -  Zona Rural - ZR
 -  Zona Urbana Especial - ZUE
 -  Zona Urbana - ZU
-  Rodovias
 -  Estrutura Viária
 -  Aeroporto Internacional Tancredo Neves
 -  APA Cereje Lagoa Santa
 -  Limite Municipal
 -  Corpos d'água

