





















ADEQUAÇÃO DO PLANO DIRETOR DE LAGOA SANTA

PROPOSIÇÃO DE ZONEAMENTO

Zoneamento

-  Zona de Empreendimento de Porte
-  Zona de Adensamento Preferencial
-  Zona Urbana Especial Consolidada
-  Zona Consolidada Adensada
-  Zona de Adensamento Restrito
-  Zona de Planejamento Estratégico
-  Zona de Especial Interesse Social
-  Zona de Interesse Cultural
-  Zona Economica
-  Zona de Interesse Federal
-  Zona de Proteção Ambiental
-  Zona Rural
-  Zona Urbana Especial 1
-  Zona Urbana Especial 2
-  Zona de Interesse Aeroportuário

-  Monumento Natural Estadual Varzea da Lapa
-  3 km Refúgio da Vida Silvestre Macaúbas
-  APA Carste
-  Lagoa Central
-  Limite Municipal

