




Legenda

Localização no estado de Minas Gerais

-  Limite municipal
-  Municípios da RMBH
-  Municípios de Minas Gerais

Pedologia

-  Limite municipal
-  Argissolo
-  Cambissolo
-  Latossolo

Sistema de Coordenada: SIRGAS 2000
 UTM Zone 23S
 Projeção: Transverse Mercator
 Datum: SIRGAS 2000
 Meridiano Central: - 45,00
 Unidades: Metros

Elaborado por: SHS Consultoria e Projetos de Engenharia.
 Abril de 2018

Modificado por:
 Data:

Fonte: IDE-SISEMA (2018) e IEDE (2017).

Pedologia do município de Lagoa Santa - MG