









**Legenda**

**Localização no estado de Minas Gerais**

-  Limite municipal
-  Municípios da RMBH
-  Municípios de Minas Gerais

**Sistema viário**

-  Limite municipal
-  Municípios da RMBH
-  MG - 10
-  Rodovias
-  Sistema Viário

Elaborado por: SHS Consultoria e Projetos de Engenharia.  
Abril de 2018

Modificado por:  
Data:

Fonte: GEOFABRIK (2018), IDE-SISEMA (2018), IEDE (2017) e PREFEITURA MUNICIPAL DE LAGOA SANTA (2018).

Sistema de Coordenada: SIRGAS 2000  
UTM Zone 23S  
Projeção: Transverse Mercator  
Datum: SIRGAS 2000  
Meridiano Central: - 45,00  
Unidades: Metros

**Localização e acessos do município de Lagoa Santa – MG**